

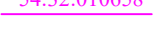



Схема расположения границ публичного сервитута



54:00-3.66
Новосибирская область,
г Бердск

Условные обозначения:

- 54:32:010658:398 кадастровый номер газопровода
-  ось газопровода
-  проектные границы публичного сервитута
-  границы и номер кадастрового квартала
-  граница муниципального образования/населенного пункта
- ¹ характерная точка проектной границы публичного сервитута

Масштаб 1:1000